



Kübler & Kübler • Fangelsbachstraße 1 • 70178 Stuttgart

DR. FELIX KÜBLER
Rechtsanwalt und Notar

CLAUDIA KÜBLER
Rechtsanwältin

70178 Stuttgart
Fangelsbachstraße 1

Tiefgarage: Fangelsbachstraße 1 oder
WGV TG-Einfahrt Feinstraße 1

Anfahrtsplan: www.kuebler-notarkanzlei.de/anfahrt

Telefon (0711) 620 785-0
Telefax (0711) 620 785-10
Internet www.kuebler-notarkanzlei.de

Anfahrtspläne zur Kanzlei

Hier finden Sie die Anfahrtspläne aus verschiedenen Richtungen kommend. Wählen Sie Ihren passenden Plan und drucken Sie sich diesen als Einzelseite aus.

Die Kanzlei-Adresse lautet:
Fangelsbachstraße 1
70178 Stuttgart

Sie haben die Möglichkeit von der Feinstraße oder der Fangelsbachstraße in die Tiefgarage einzufahren. Folgen Sie dem Parkhaus-Plan auf Seite 9. Nutzen Sie ein Navigationsgerät, dann geben statt der Feinstraße 1 die Feinstraße 4 ein. Die Feinstraße 1 ist dem Navi leider nicht bekannt.

Beim Einbiegen in die Feinstraße stehen Sie bereits nach ca. 20m vor der Tiefgaragen-Zufahrt auf der linken Seite.

Anfahrt Übersicht.....	Seite 2
Anfahrt Übersicht Stuttgart.....	Seite 3
Anfahrt von Stuttgart-West/Leonberg.....	Seite 4
Anfahrt von Stuttgart-Vaihingen/Autobahnkreuz Stuttgart.....	Seite 5
Anfahrt von Esslingen/Göppingen oder Fellbach/Waiblingen.....	Seite 6
Anfahrt von Degerloch.....	Seite 7
Anfahrt von Ludwigsburg.....	Seite 8
Parkhaus-Plan.....	Seite 9
Anfahrt mit Bus oder Stadtbahn.....	Seite 10

Allgemeine Übersichtskarte



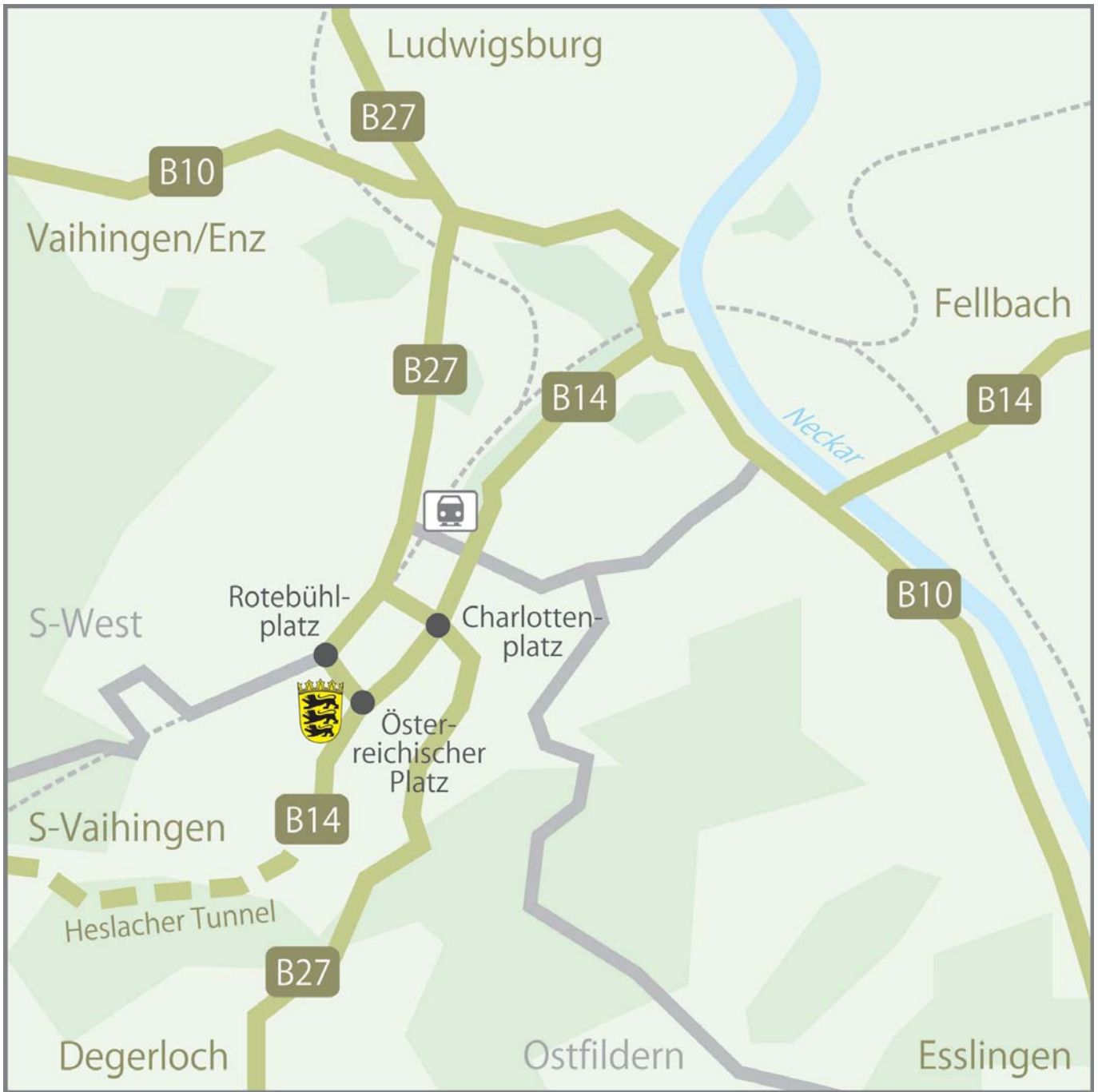
Anfahrt aus Richtung München über die A8 bis Ausfahrt Degerloch auf die B27.

Anfahrt aus Richtung Singen über die A81 bis Autobahnkreuz Stuttgart.
Ausfahrt S-Vaihingen auf die B14.

Anfahrt aus Richtung Karlsruhe über die A8 bis Autobahnkreuz Stuttgart.
Ausfahrt S-Vaihingen auf die B14.

Anfahrt aus Richtung Heilbronn über die A81 bis Ausfahrt S-Zuffenhausen auf die B10.

Übersichtskarte Stuttgart

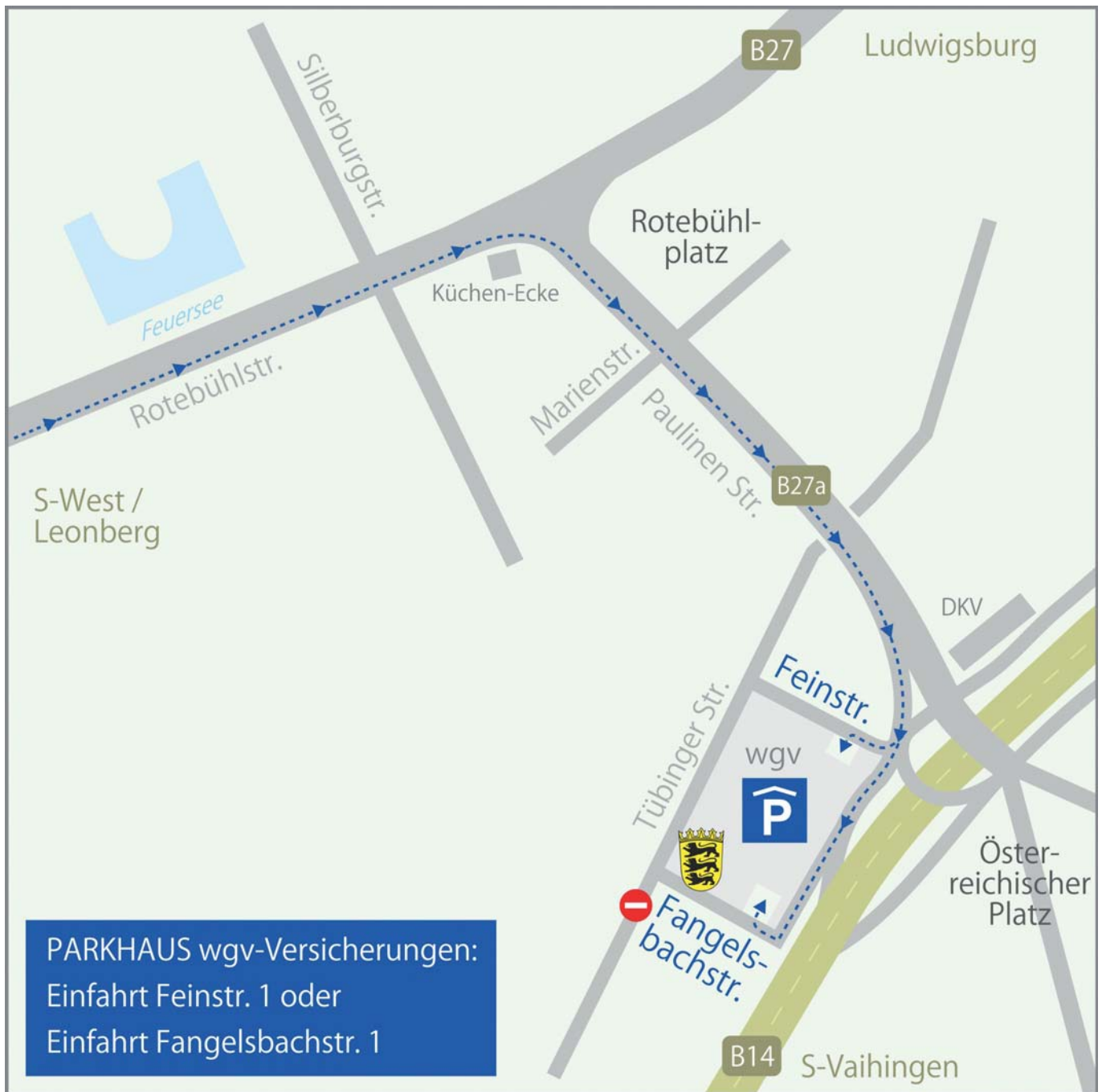


Die Kanzlei befindet sich in der Fangelsbachstr. 1 in 70178 Stuttgart. Diese ist in unmittelbarer Nähe des Österreichischen Platz und im selben Gebäude wie die wgv-Versicherungen.

Die Tiefgarage können Sie sowohl von der Fangelsbachstraße also auch in der Feinstraße anfahren. Von dieser führt ein Aufzug direkt zu unseren Kanzleiräumen.

Beachten Sie auch unsere Tiefgaragen-Skizze Seite 9.

S-West / Leonberg

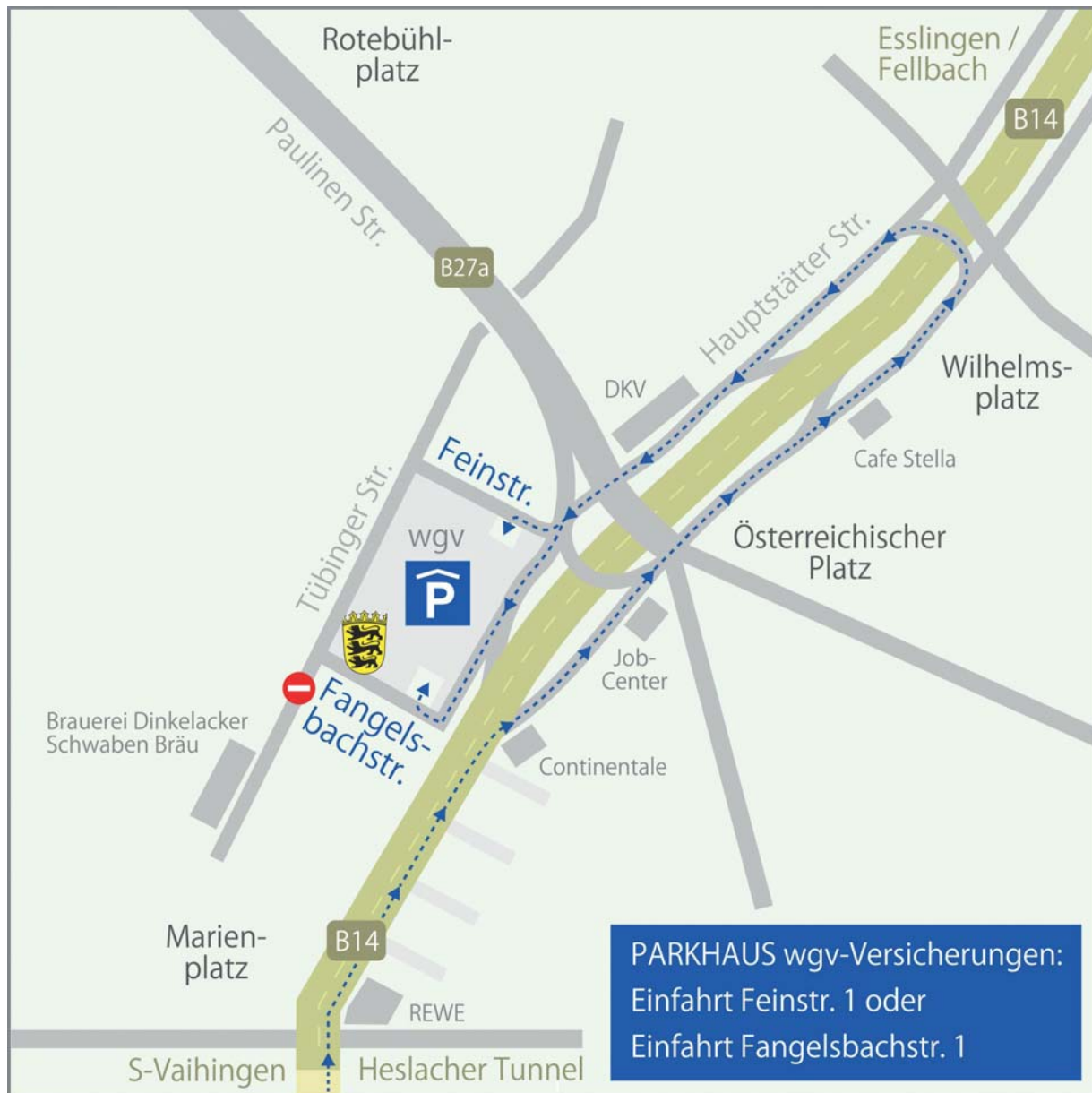


Anfahrt aus Richtung Leonberg oder S-Vaihingen/Schattenring.

Folgen Sie der Rotenwaldstraße (L1015) nach S-West hinunter bis zum Feuersee (linke Hand). Sie queren die Silberburgstraße und biegen danach am Rotebühlplatz rechts in die Paulinenstraße ab. Bleiben Sie auf der rechten Spur und queren Sie die Marienstraße. Danach gelangen Sie zur Kreuzung am Österreichischen Platz.

Vor der Ampel in die „Rechtsabbiegespur“ einordnen und vor der nächsten Ampel (20m) rechts in die Feinstraße einfahren. Alternativ können Sie nach der Abbiegespur geradeaus weiter (Richtung Autobahn) und nach ca. 50m rechts in die Fangelsbachstraße einfahren.

S-Vaihingen / Heselach



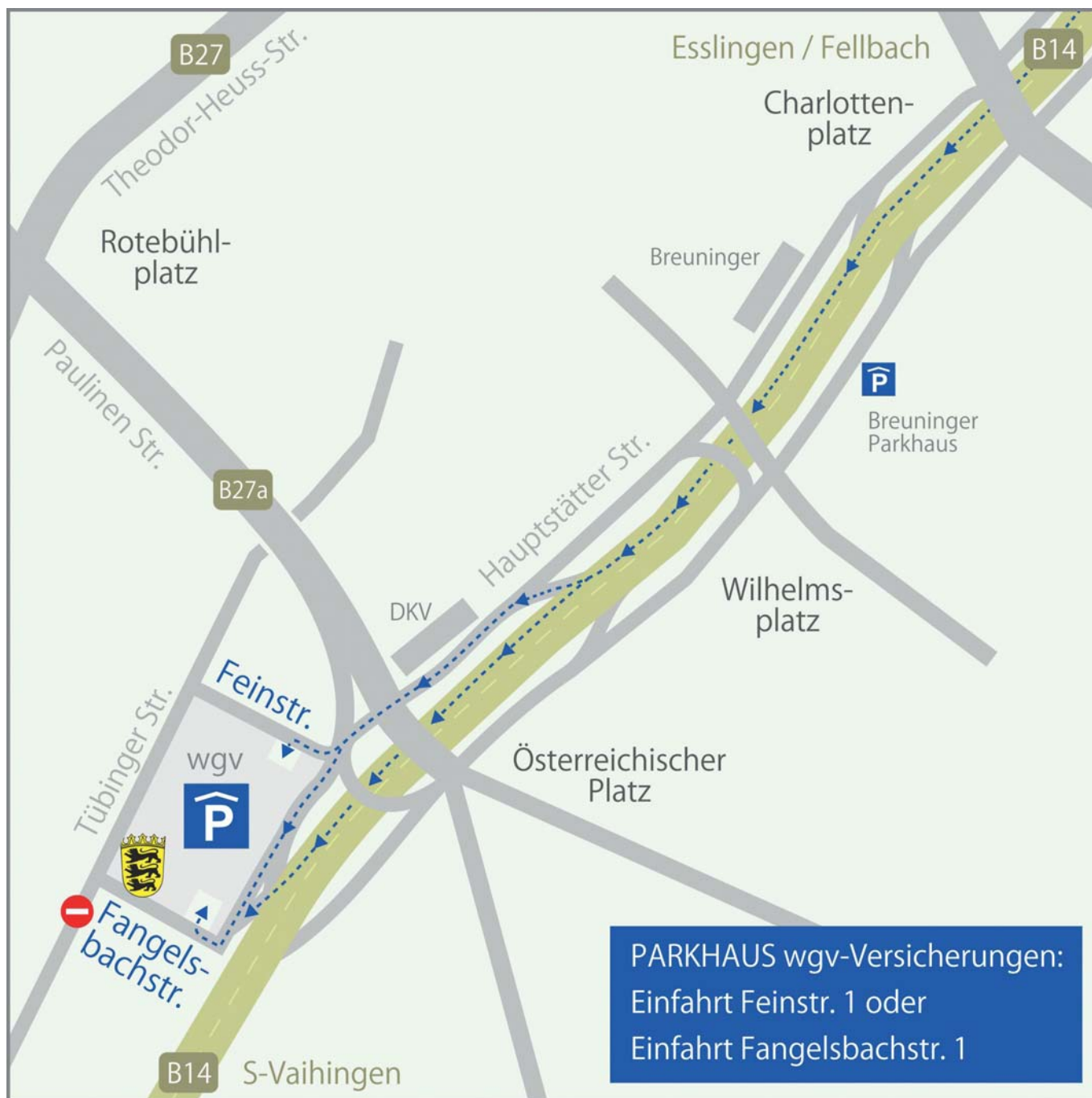
Anfahrt aus Richtung S-Vaihingen B14 von der Autobahnausfahrt Stuttgarter Kreuz/S-Vaihingen

Folgen Sie der B14 von S-Vaihingen kommend Richtung S-Heselach. Sie durchfahren den Heselacher Tunnel und gelangen am Marienplatz auf die Hauptstätter Straße. Am Tunnelende queren Sie die Kreuzung/Filderstraße (rechte Hand „REWE“- und „dm“-Markt). Folgen Sie weiter dem Straßenverlauf und ordnen Sie sich rechts ein. Verlassen Sie die B14 an der halbbrechten Ausfahrt bevor diese in die Unterführung abwärts führt (rechts „Continental“-Versicherung).

Fahren Sie weiter bis zur nächsten Kreuzung am Österreichischen Platz. Überqueren Sie die Kreuzung und bleiben Sie auf der „Geradeaus-Spur“ (NICHT in die B14 einfahren). Weiter am „Cafe Stella“ vorbei und links einordnen. Kurz vor der nächsten Kreuzung am Wilhelmsplatz folgen Sie der 180° Linkskurve.

Wechseln Sie auf die mittlere Spur (Geradeaus-Spur, 3-spurig) bis Sie wieder zur Kreuzung Österreichischer Platz gelangen. Queren Sie die Kreuzung und fahren Sie vor der Ampel rechts in die Feinstraße ein. Alternativ können Sie geradeaus weiter (Richtung Autobahn) und nach ca. 50m rechts in die Fangelbachstraße einfahren.

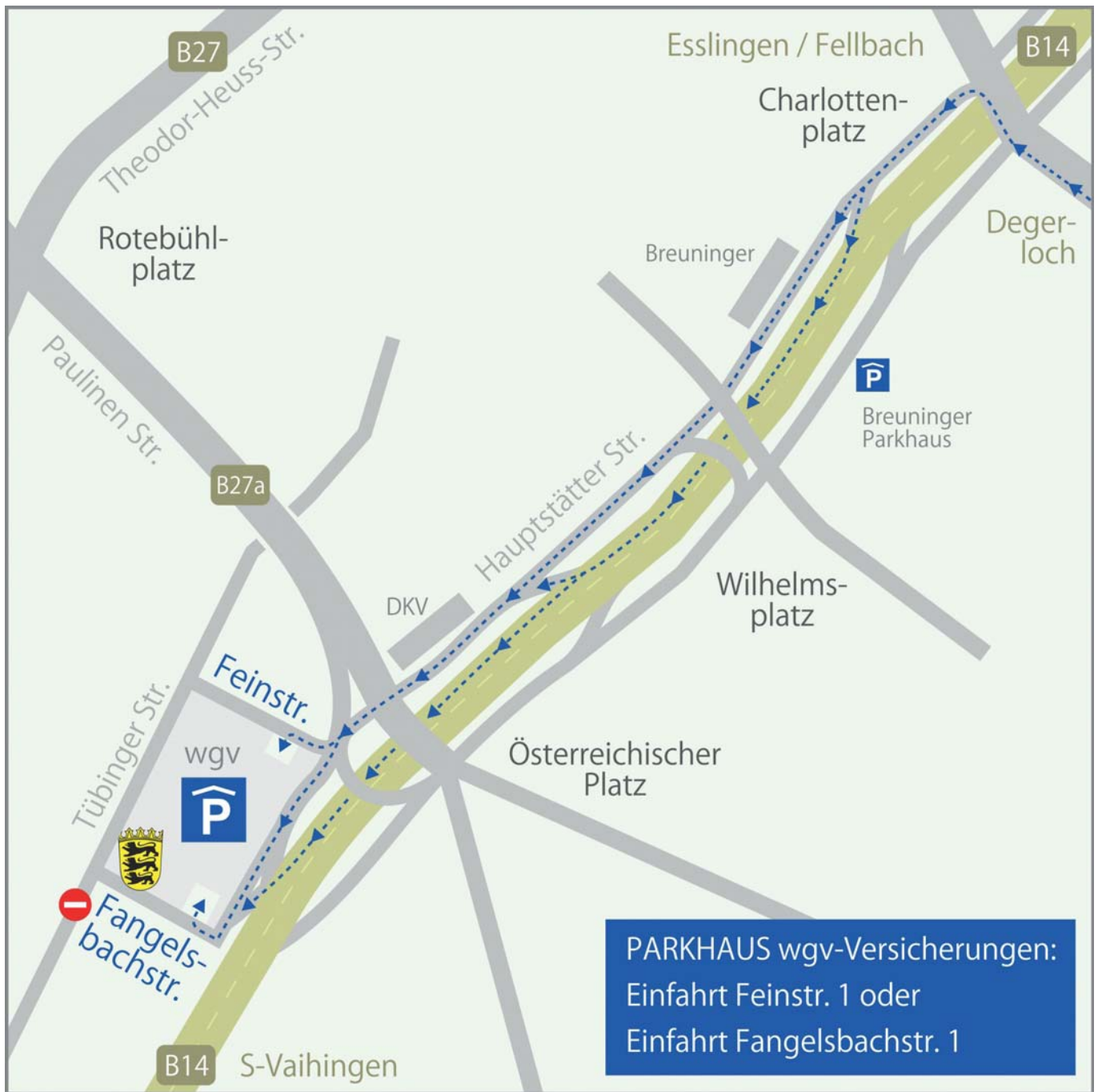
Esslingen / Fellbach



Anfahrt aus Richtung Esslingen/Göppingen über die B10 Richtung Stuttgart bis nach dem Tunnel am Mineralbad. Anfahrt aus Richtung Fellbach/Waiblingen über die B14 Richtung Stuttgart durch den Kappelbergtunnel. An der Teilung der Bundesstraße fahren Sie rechts Richtung Stuttgart bis nach dem Tunnel am Mineralbad. Die B14 mündet in die B10. Ordnen Sie sich vor dem Tunnel links ein und folgend Sie der mehrspurigen Abbiegung nach links. Anschließend rechts weiter Richtung S-Innenstadt (B14).

Folgen Sie der B14 Richtung S-Heslach (Hauptstätter Straße). Nach der 2. Unterführung verlassen Sie rechts die B14. Die „Rechtsabbiegespur“ beginnt bereits vor der Unterführung. Wechseln Sie auf die mittlere Spur (Geradeaus-Spur, 3-spurig) bis Sie wieder zur Kreuzung Österreichischer Platz gelangen. Queren Sie die Kreuzung und fahren Sie vor der Ampel rechts in die Feinstraße ein. Alternativ können Sie gradeaus weiter (Richtung Autobahn) und nach ca. 50m rechts in die Fangelsbachstraße einfahren. Oder Sie verlassen die B14 nach der 2. Unterführung und biegen danach sofort rechts in die Fangelsbachstraße ab.

Degerloch



Anfahrt aus Richtung Degerloch über die B27 kommend von der A8.

Folgen Sie dem Verlauf der B27 durch Degerloch Richtung Stuttgart. Sie fahren die „Neue Weinsteige“ bergab bis zum Charlottenplatz. Biegen Sie an der Kreuzung am Charlottenplatz links auf die B14 ab (Richtung Autobahn KA/Singen).

Fahren Sie immer geradeaus über alle Kreuzungen bis zum Österreichischen Platz oder biegen Sie links in die B14 ein. Nach der nächsten Unterführung verlassen Sie diese wieder. Die „Rechtsabbiegespur“ beginnt bereits vor der Unterführung. Wechseln Sie auf die mittlere Spur (Geradeaus-Spur, 3-spurig) bis Sie wieder zur Kreuzung Österreichischer Platz gelangen. Queren Sie die Kreuzung und fahren Sie vor der Ampel rechts in die Feinstraße ein. Alternativ können Sie geradeaus weiter (Richtung Autobahn) und nach ca. 50m rechts in die Fangelbachstraße einfahren. Oder Sie verlassen die B14 nach der 2. Unterführung und biegen danach sofort rechts in die Fangelbachstraße ab.

Ludwigsburg / Vaihingen/Enz

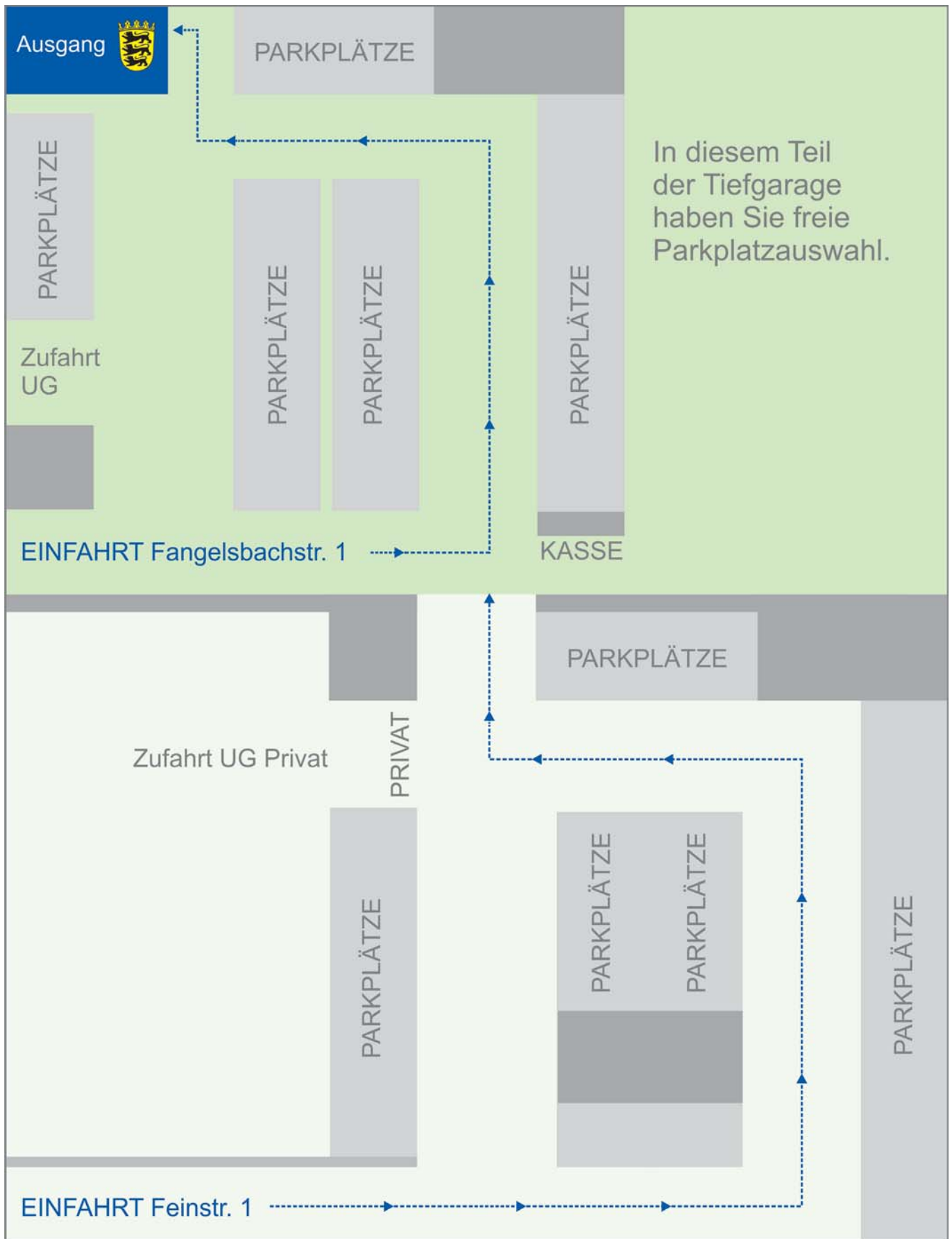


Anfahrt aus Richtung Ludwigsburg über die B27, Anfahrt aus Richtung Vaihingen/Enz über die B10 Richtung Stuttgart. Die B27 und die B10 gehen bei S-Zuffenhausen ineinander über.

Folgen Sie dem Straßenverlauf Richtung Stuttgart zur Kreuzung Pragsattel. Folgen Sie immer dem Verlauf der B27 Richtung S-Innenstadt. Sie befahren die Heilbronner Straße bis zum Hauptbahnhof (links), dann die Theodor-Heuss-Straße bis zum Rotebühlplatz (ca. 6 km). Biegen Sie am Rotebühlplatz links in die Paulinenstraße Richtung Österreichischer Platz ab. Queren Sie die Marienstraße und halten Sie sich auf der rechten Spur. Danach gelangen Sie zur Kreuzung am Österreichischen Platz.

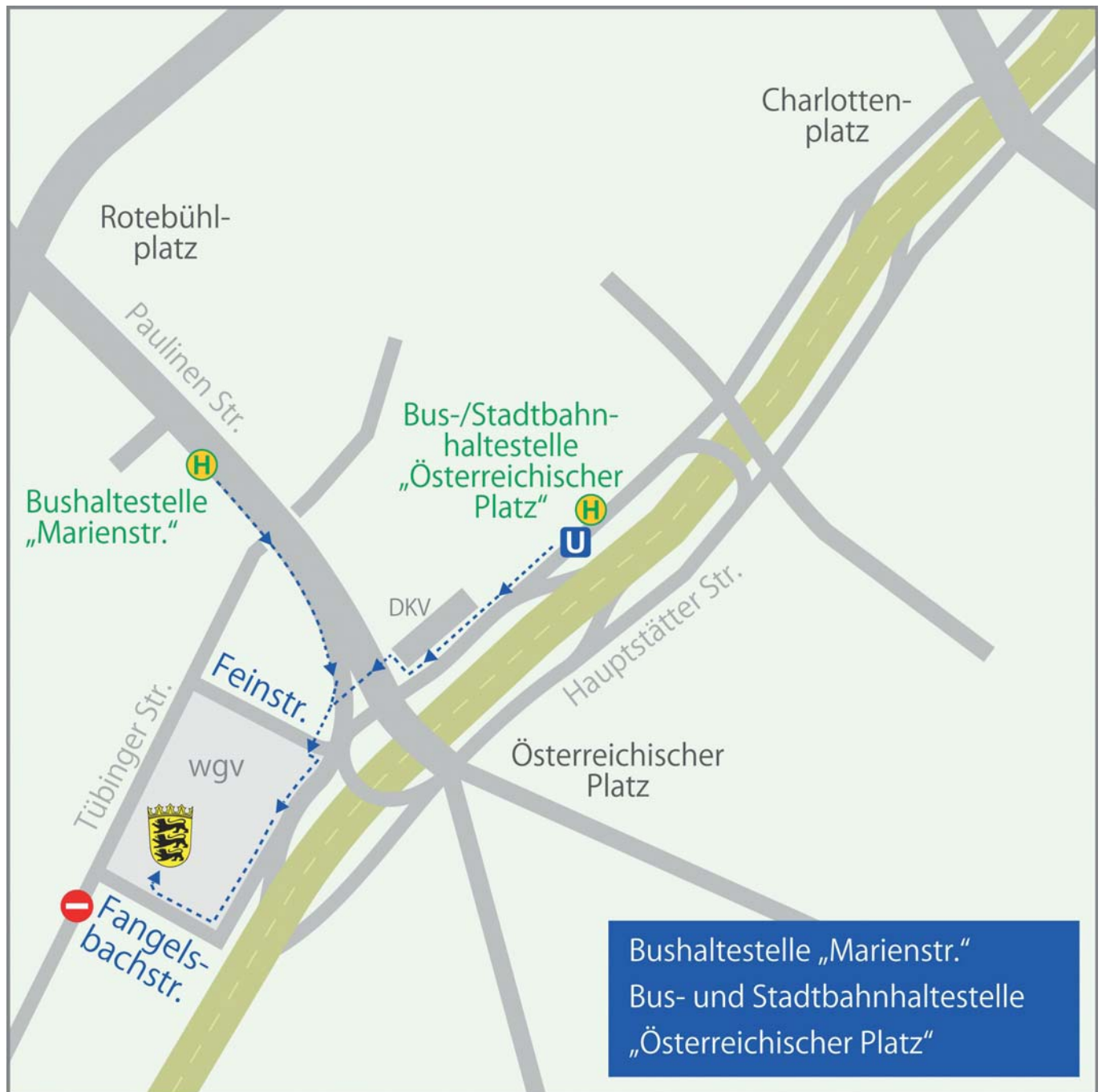
Vor der Ampel in die „Rechtsabbiegespur“ einordnen und vor der nächsten Ampel (20m) rechts in die Feinstraße einfahren. Alternativ können Sie nach der Abbiegespur gradeaus weiter (Richtung Autobahn) und nach ca. 50m rechts in die Fangelsbachstraße einfahren.

Parkhaus wgv-Versicherungen



Tiefgarageneinfahrt der wgv "Feinstraße 1": Fahren Sie in den hinteren Teil der Tiefgarage.
Tiefgarageneinfahrt "Fangelsbachstraße 1". Stellen Sie Ihr Fahrzeug ab.
Der Zugang zur Kanzlei befindet sich am linken Ende der Tiefgarage.
Eventuelle Hinweise der wgv auf die Anzahl der Besucherparkplätze betrifft nur die wgv,
nicht die Kanzleiparkplätze.

Anfahrt mit Bus / Stadtbahn



Anfahrt mit dem Bus zur Bushaltestelle Marienstraße oder mit dem Bus/der Stadtbahn zum Österreichischen Platz.

Von der Bushaltestelle Marienstraße gehen Sie Richtung Österreichischer Platz. Sie sehen auf der rechten Seite die 2 Türme der Marienkirche. Vor der Kreuzung Österreichischer Platz biegt der Gehweg nach rechts ab durch einen kleinen Park. Sie stehen vor dem wgv-Gebäude. Der Eingang zu Kanzlei befindet sich am anderen Ende des Gebäudes. Überqueren Sie die Feinstraße und gehen Sie links entlang dem Gebäude und dem nächsten Gebäude geradeaus bis Sie rechts zur Fangelbachstraße gelangen.

Von der Haltestelle Österreichischer Platz gehen Sie bis zum Ende des Gebäudes der DKV-Versicherung. Gehen Sie rechts die Treppen abwärts. Unterqueren Sie die Brücke Richtung wgv-Gebäude. Überqueren Sie die Feinstraße und gehen Sie links entlang dem Gebäude und dem nächsten Gebäude geradeaus bis Sie rechts zur Fangelbachstraße gelangen.